

ZEICHENERKLÄRUNG

Planung



Baumaßnahme

Straßennetz

vorhanden



Bundesautobahn



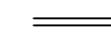
Bundesstraße



Landesstraße



Kreisstraße



sonstige Straße

Gebiete und Flächen

vorhanden



Wohnbaufläche




gemischte Baufläche



gewerbliche Baufläche



Sonderbaufläche



Gemeinbearf

geplant



Wohnbaufläche



gemischte Baufläche



gewerbliche Baufläche



Sonderbaufläche



Gemeinbearf

Verwaltung



Kreisgrenze



Gemeindegrenze

Schutzgebiete

Natur, Landschaft, Wasser



FFH-Gebiet (liegt außerhalb der Plandarstellung)



Europäisches Vogelschutzgebiet




Naturschutzgebiet




Landschaftsschutzgebiet




gesetzlich geschütztes Biotop



Naturdenkmal



Wasserschutzzone I/II



Wasserschutzzone III

Ziele der Raumordnung



Vorranggebiet Anlagen der Windenergiegewinnung



Vorranggebiet Rohstoffgewinnung

Autobahndirektion Nordbayern
Dienststelle Bayreuth



Wittelsbacherring 15
95444 Bayreuth

Tel.: 0921/7569-0, Fax: 0921/7569-290, E-Mail: poststelle-dstbt@abdnb.bayern.de

bearbeitet:	Gz: B32	Okt. 2016	B
gezeichnet:	Gz: H&P/Ro	Okt. 2016	B
geprüft:	Gz: B3	26.10.2016	Ro
	Gz:		

PSP Nr.: B02S.ABAP0026.00.E0.01

Projekt: BBAP2600_PWC-Trockauer-Hoe

Nr.	Art der Änderung	Datum	Zeichen

FESTSTELLUNGSENTWURF

Straßenbauverwaltung Freistaat Bayern

Autobahndirektion Nordbayern

Straße / Abschn.-Nr. / Station: A9 / 380 / 9,103 - 13,723

PROJIS-Nr.:

Unterlage / Blatt-Nr.: 3 /
Übersichtslageplan

Maßstab: 1 : 25.000

BAB A 9 Berlin - Nürnberg
Neubau PWC - Anlage 319-1L und 319-1R
Betr.-km 315+800 bis Betr.-km 320+420

aufgestellt:
Autobahndirektion Nordbayern
Dienststelle Bayreuth

Pfeifer, Baudirektor
Bayreuth, den 28.10.2016

Datenquelle: RIS Oberfranken
Geobasisdaten © Bayerische Vermessungsverwaltung 2013